

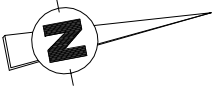
NOTA : Système de coordonnées CC45 rattaché par GPS

-BW 38p(a)-  
Contenance cadastrale : 21a 93ca  
Commune de Mérignac

-BW 37-  
Commune de Mérignac

-BW 234-  
Commune de Mérignac

-BW 291-  
Commune de Mérignac

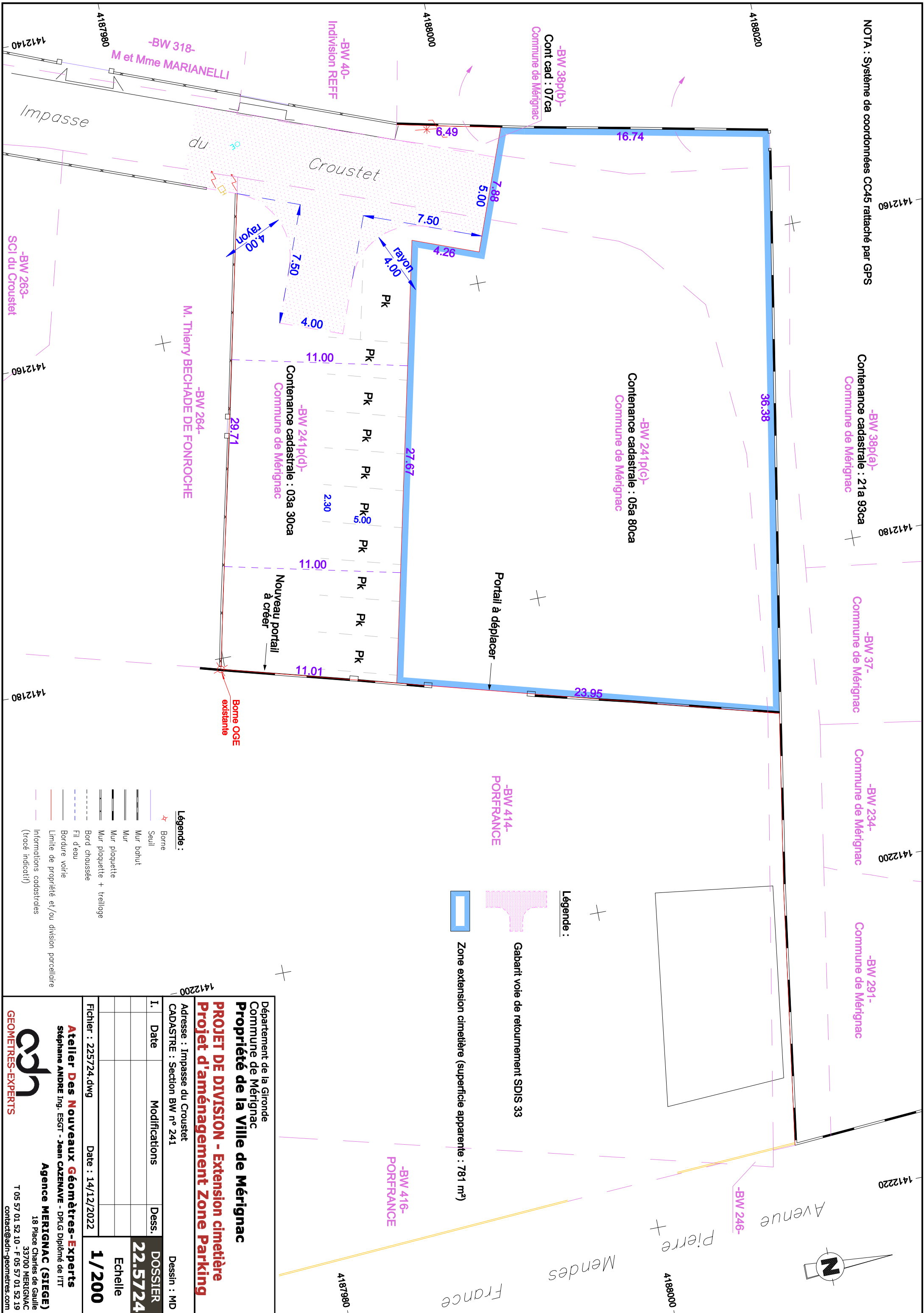


Avenue

Pierre

Mendes

France



-BW 241p(c)-  
Contenance cadastrale : 05a 80ca  
Commune de Mérignac


-BW 241p(d)-  
Contenance cadastrale : 03a 30ca  
Commune de Mérignac

-BW 264-  
M. Thierry BECHADE DE FONROCHE

-BW 414-  
PORFRANCE

-BW 416-  
PORFRANCE

Légende :



Gabarit voie de retournement SDIS 33



Zone extension cimetière (superficie apparente : 781 m²)

Légende :

- Borne
- Seuil
- Mur bohut
- Mur
- Mur plaquette
- Mur plaquette + treillage
- Bord chaussée
- Fil d'eau
- Bordure voirie
- Limite de propriété et/ou division parcellaire
- Informations cadastrales (tracé indicatif)

Département de la Gironde  
Commune de Mérignac  
**Propriété de la Ville de Mérignac**  
**Projet d'aménagement Zone Parking**

Adresse : Impasse du Croustet  
CADASTRE : Section BW n° 241

I.	Date	Modifications	Dess.	DOSSIER
				<b>22.5724</b>
				Echelle
				<b>1/200</b>

Fichier : 225724.dwg Date : 14/12/2022

**Atelier Des Nouveaux Géomètres-Experts**  
Stéphane ANDRE Ing. ESGT - Jean CAZENAVE - DPLG Diplômé de l'ITP  
**Agence MERIGNAC (SIEGE)**  
18 Place Charles de Gaulle  
33700 MERIGNAC  
T 05 57 01 52 10 - F 05 57 01 52 19  
contact@adr-geomètres.com

