




























































Parc de Bourran (janvier 2024)

Parcours F1: Suivi itinéraire, Longueur 2,0 km

Départ portail

Suivre le balisage 1990 m à partir du poste

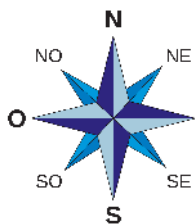
Départ portail

	Kavine		Chemin pave (trafic léger)
	Fossé		Chemin pave (trafic important)
	Abrupt de terre, talus		Petit sentier
	Butte		Trace
	Petite dépression, trou		Layon
	Falaise infranchissable		Voie de chemin de fer
	Falaise et mur franchissables		Ligne à haute tension
	Grotte		Pont
	Rocher, groupe rocheux		Passage souterrain
	Sol pierreux		Clôture franchissable
	Affleurement rocheux		Clôture infranchissable
	Etendue d'eau infranchissable		Point de passage
	Puit, fontaine		Zone interdite d'accès
	Élément hydraulique particulier		Bâtiment
	Terrain découvert		Pilier
	Terrain découvert arbres dispersés		Passage couvert
	Terrain découvert encombré		Borne, Mémorial
	Terrain découvert encombré arbres dispersés		Élément dû à l'homme
	Végétation, course lente		Élément dû à l'homme
	Végétation basse, course lente		Escalier
	Végétation, marche		Poteau, Petit pylône
	Végétation basse, marche		Équipement de plaine de jeux
	Végétation infranchissable		Table
	Haie infranchissable		Banc
	Limite franche de végétation		Poteau
	Gros arbre remarquable		Poteau d'éclairage
	Petit arbre, buisson remarquables		Robinet d'eau
	Élément particulier de végétation		Ligne du Nord Magnétique
	Zone pavée (trafic léger)		Zone temporairement fermée
	Zone pavée (trafic important)		

 Mérignac



Echelle : 1/3000°
Equidistance : 2 m



Carte de course d'orientation N° 2020 - D33 - 344	
Carte de base : N° 2010 - D33 - 205	Numéro d'urgence : 15 ou 112
Relevés : Yves Deville	Dessin : Yves Deville
Coordonnées Géographiques : Latitude 44°83'74"N ; Longitude -0°63'49"W	
La possession de cette carte n'implique pas un droit d'accès permanent. Une autorisation doit être demandée aux propriétaires des terrains. Autorisation d'accès (mairie, ONF, etc.) : mairie de Mérignac	
Toute reproduction interdite sans l'autorisation de l'auteur.	
Distribution : mairie de Mérignac	
Coordonnées CDCO : stade du Bouzet 33610 CESTAS (cgco@hotmail.fr)	

01 47 97 11 91 - contact@ffcorientation.fr